

109-7137

~~28 listu~~

27 listu

listy a 2 přečteny

18. 9. 20

: a g, den 25. Sept  
enzásplatz 58

h e i m !

---

2

6

die Strasse Vlašim -- Kondras über-  
querend,  
Punkt 471 nach Punkt 505,  
Haj Loretta in der Strassengabel  
4 km südostwärts Vlašim,

b: im O s t e n :

von Haj Loretta südostwärtiger  
Richtung an der Strasse  
Vlašim,  
Miretice bis Jenikov entlang des  
Weges bis Punkt 594 bei  
Jicpicky -- Kopec,  
von Jicpicky -- Kopec entlang der  
Strasse bis N. Prach-  
nany,  
ab N. Prachnany geht die Grenze  
nach Süden, über Punkt  
541, 573, 564, 2 km  
westlich Křezin,  
Punkt 592 und Smrdov bis zur Strassen-  
kreuzung 500 m süd-  
lich St. Vyklatice,  
ab Vyklatice geht die Grenze  
entlang der Strasse  
über Utěchovice, Vel.Chyska  
bis Punkt 591 ca 1 km  
nördlich Pacov,

Dadurch  
Volkes  
Landwi  
liche

Die Ex  
Herzer  
ergebe  
in den

he Grundlage des tschechischen  
t. Durch das Freiwerden dieser  
tskräfte wird eine nicht unerheb-  
beitsmarkte eintreten.

politisches Vakuum fast im  
önnen schaffen. Eine sich hieraus  
ltung tschechischen Einflusses  
e wird eine bedeutende Schwächung

nationalem Abwehrwillen gegen das Deutschtum.

Durch die Schaffung eines mächtigen deutschen Bollwerkes  
vor den Toren dieser rein tschechischen Stadt, würde



14



1.



2.



3.

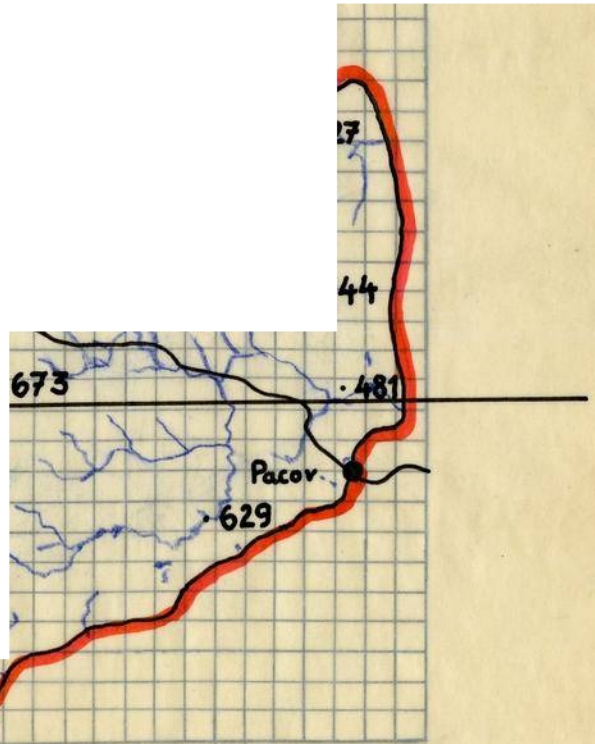
Blick von der Strasse Prag - Tabor vor Militschin.



Blick v  
berg al

S k i z z e  
zu  
A b s c h n i t t II.

20



- Strassen
- Grenze
- Flüsse

Mass-stab 1:75.000

24

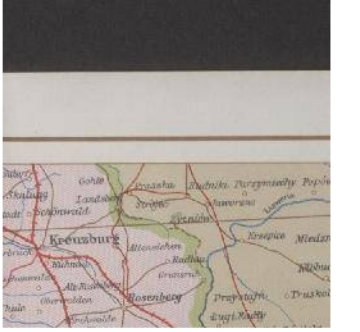
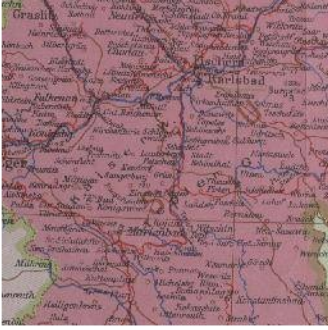
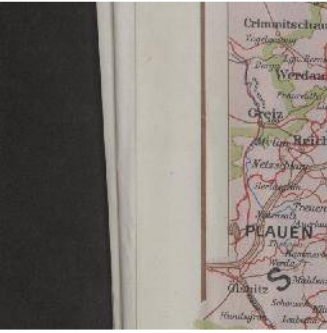
K a r t e

des

Reichsprotectorates

B ö h m e n u n d M ä h r e n .





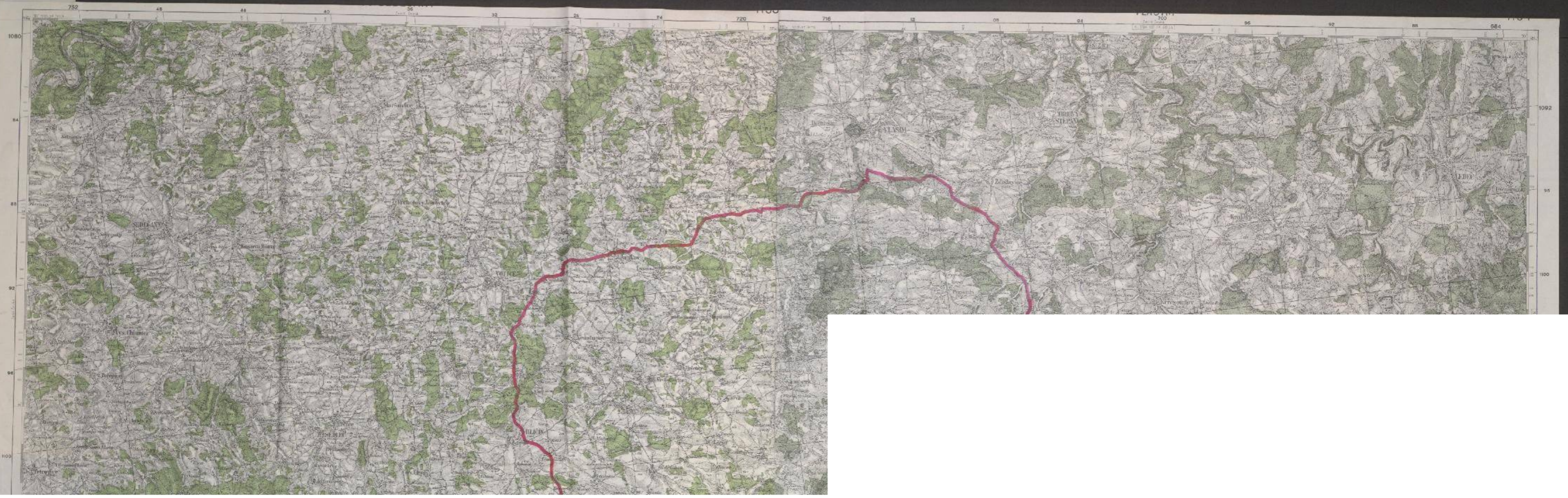
26

K a r t e

im

M a s s t a b 1 : 7 5 . 0 0 0





Statistische - Unterlagen

zu

8. Allgemeines.

